

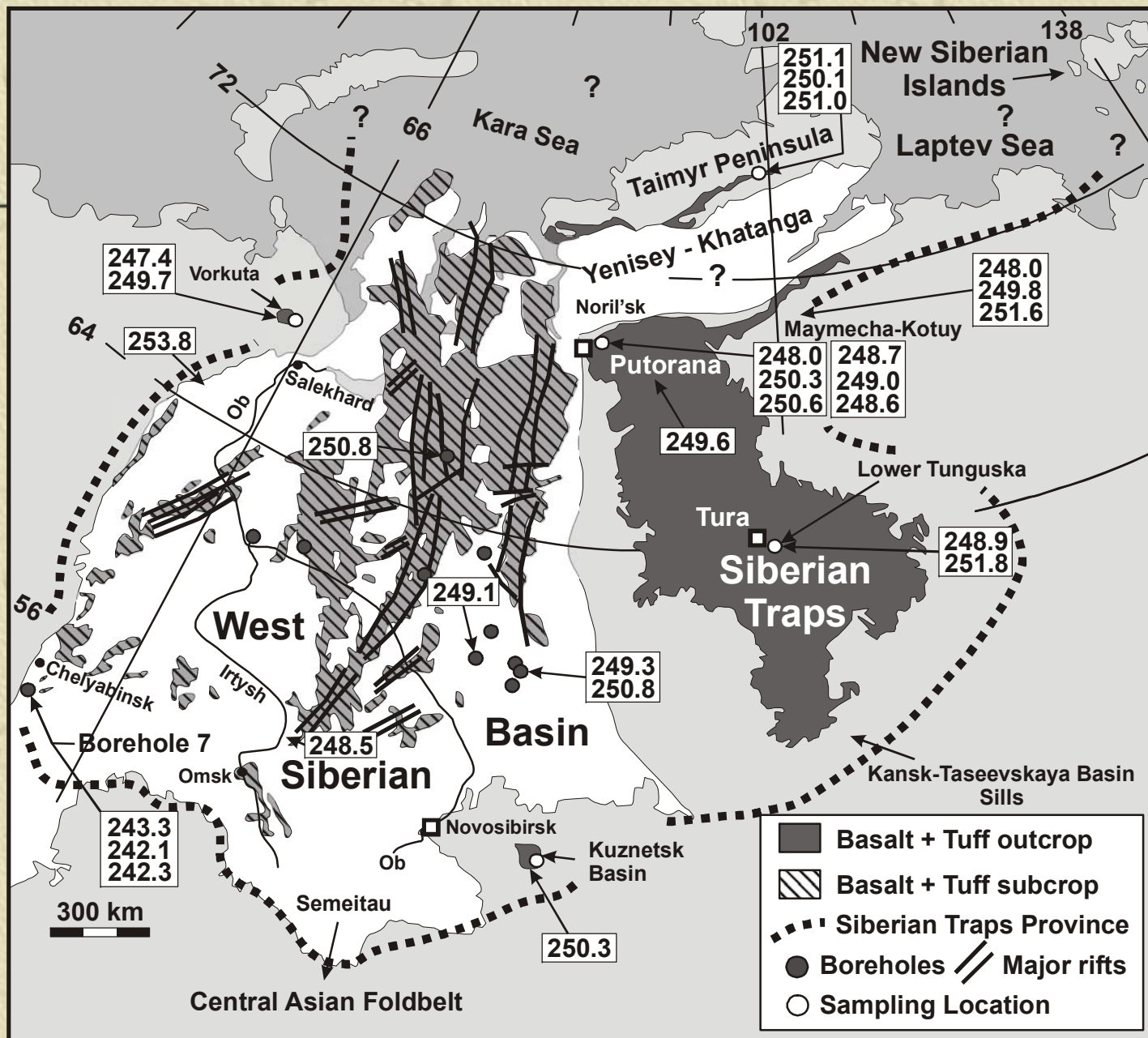


ЭПГ В БАЗАЛЬТАХ ЗАПАДНОЙ СИБИРИ

Медведев А. Я.

ИГХ СО РАН, г. Иркутск,

amedv@igc.irk.ru



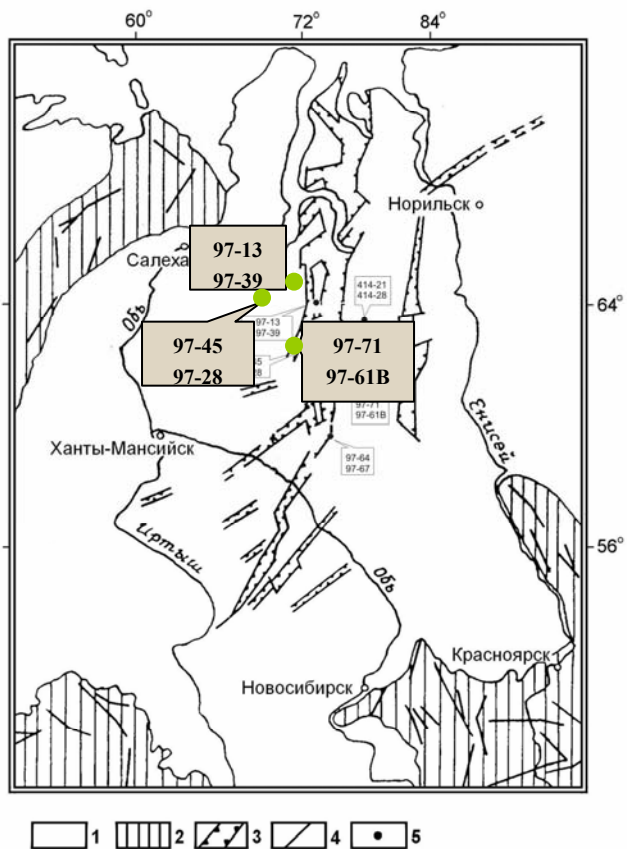
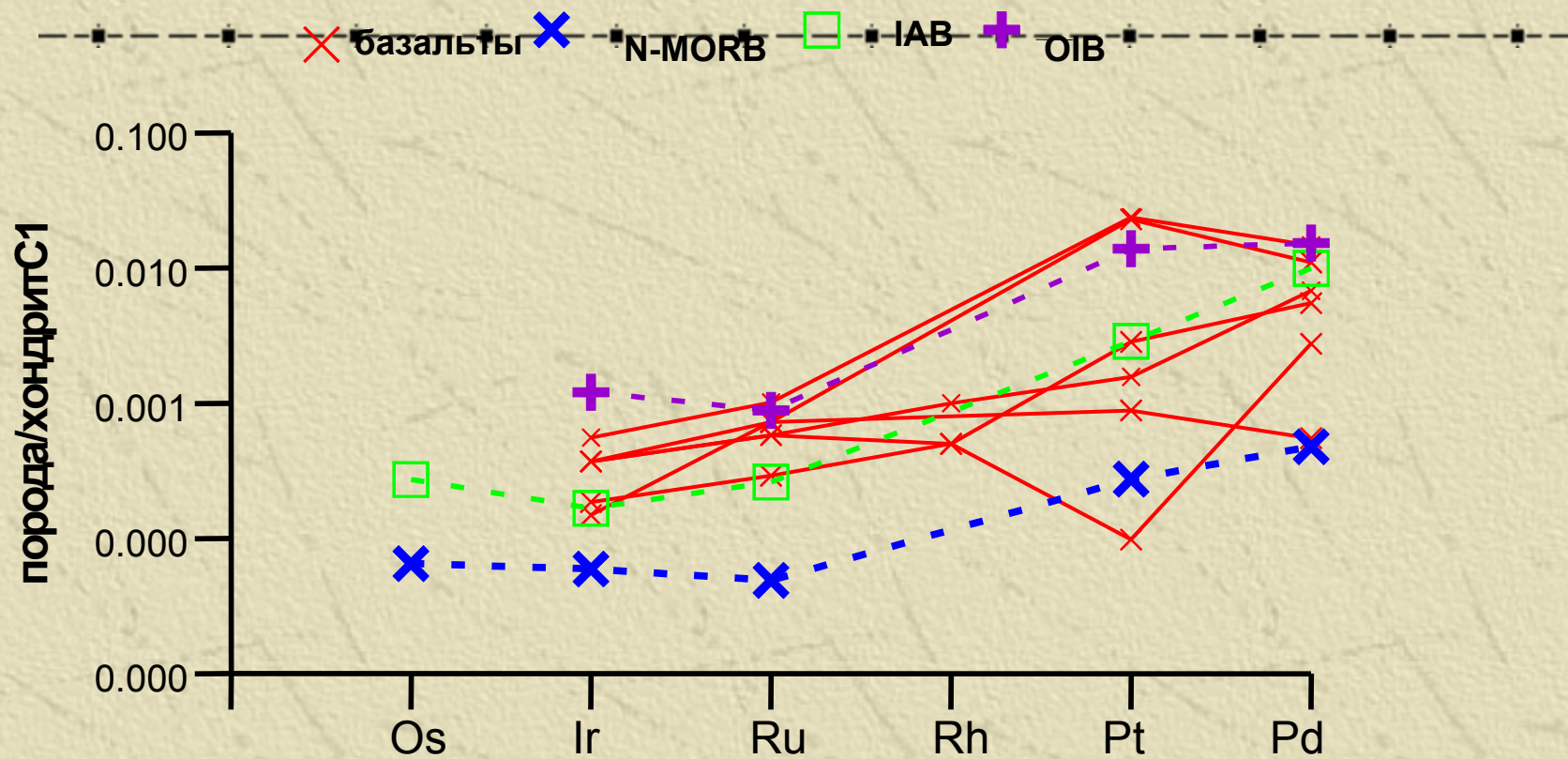
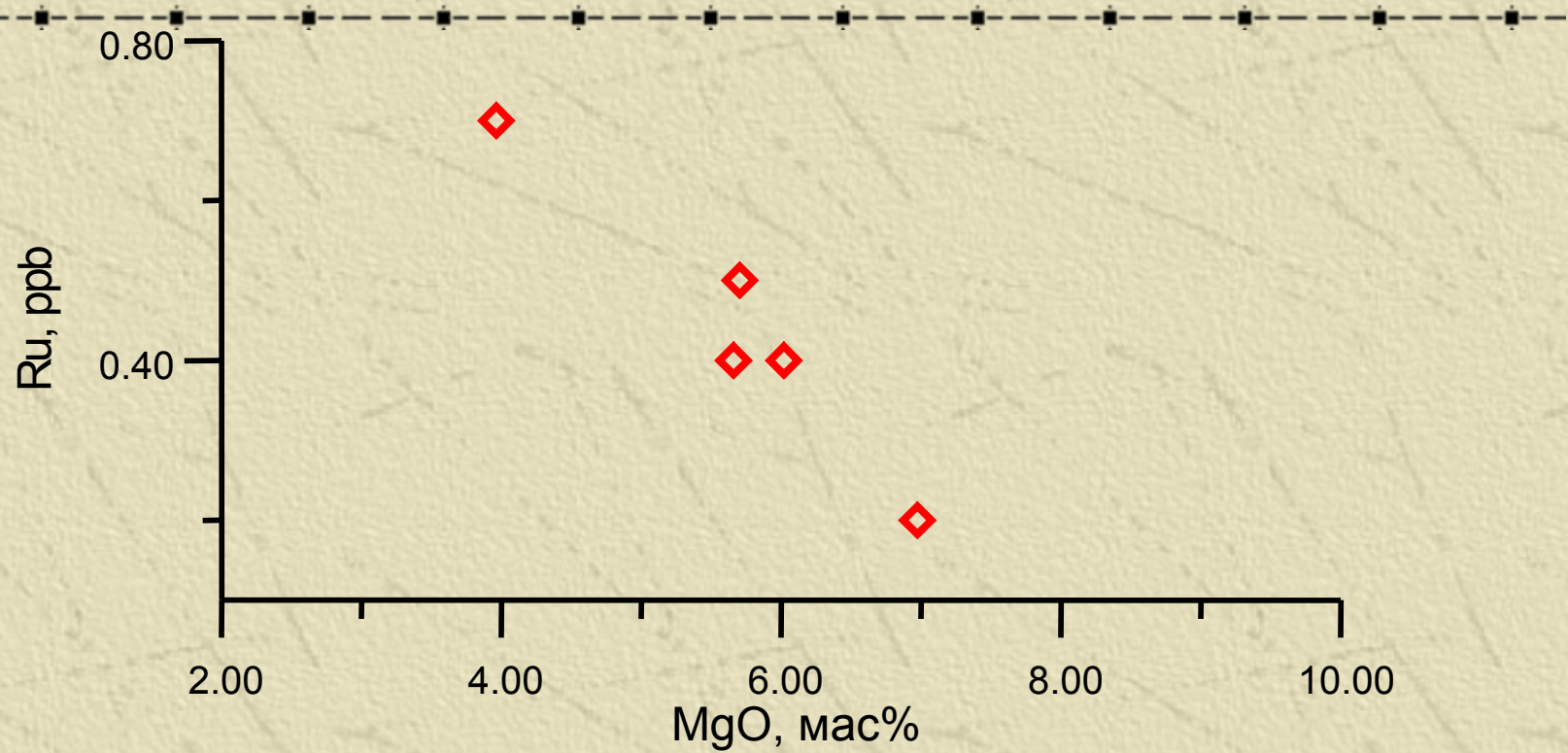
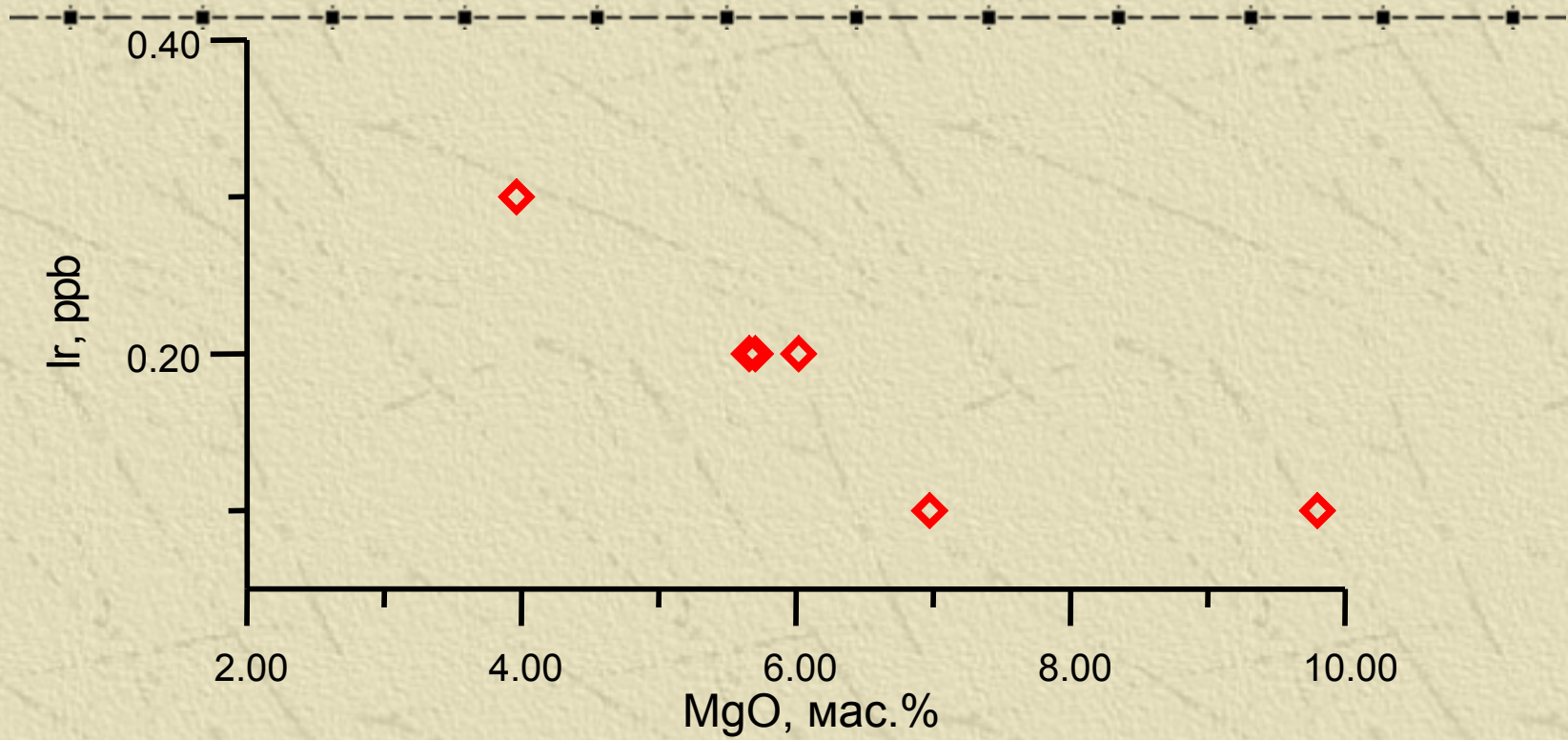


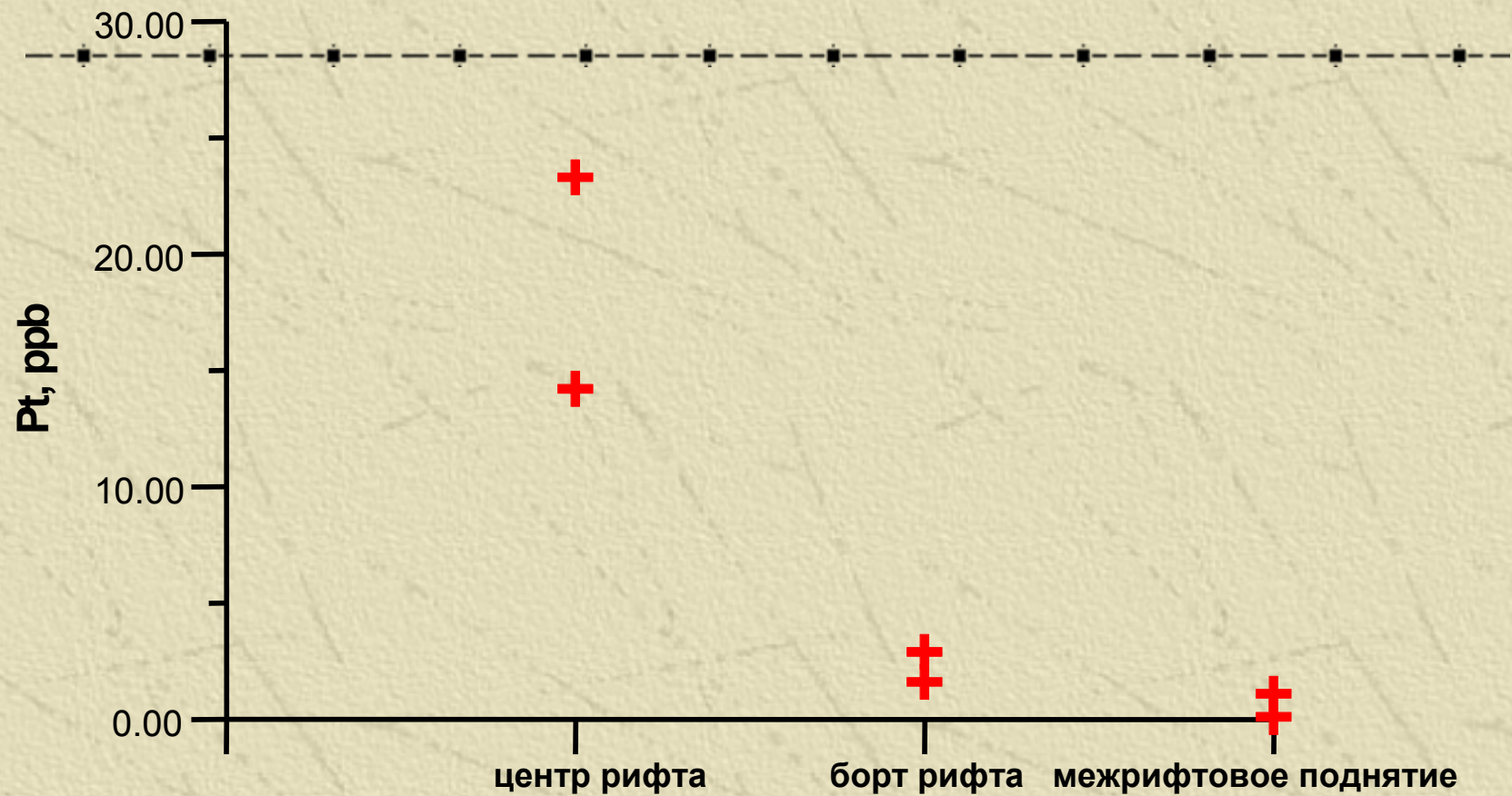
Схема расположения скважин, из которых были отобраны образцы. 1 - осадочный и вулканогенный чехол фанерозоя; 2 – складчатые пояса и выступы докембрийского фундамента; 3 – проекция на дневную поверхность выявленных и прогнозируемых грабен-рифтовых структур доюрского основания Западно-Сибирской плиты; 4 – основные тектонические нарушения; 5– скважины, вскрывшие вулканогенные комплексы триаса, из которых отобраны образцы.

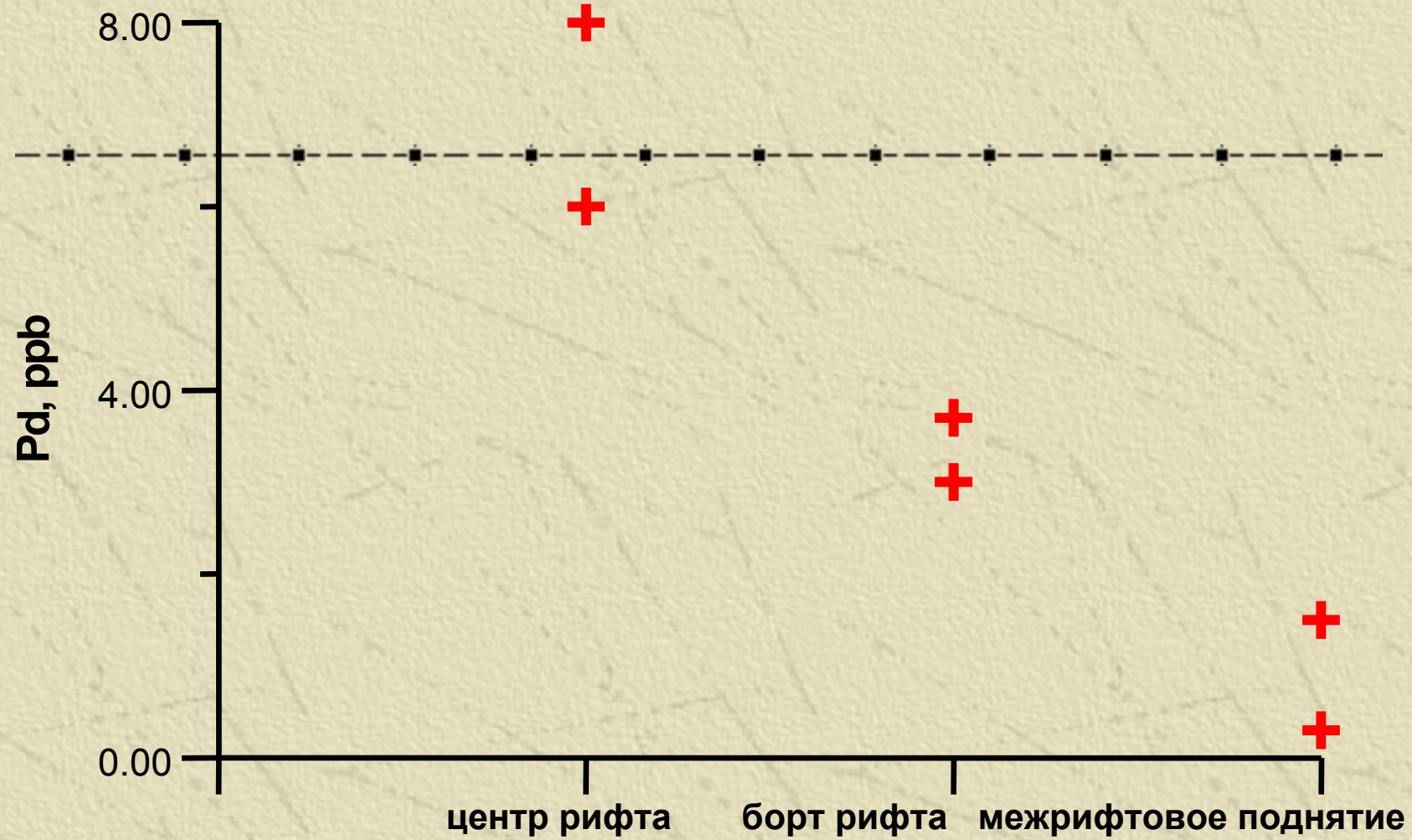












**спасибо
за внимание**